

# TERME TİCARET VE SANAYİ ODASI

## 2023 EKONOMİK RAPOR

### 2023 ARALIK



**TERME  
TİCARET VE SANAYİ ODASI**

**EKONOMİK RAPOR  
2023**

**Yayın No:2023**

**ARALIK 2023**

©Bu eserin tüm telif hakları Terme Ticaret ve Sanayi Odası'na aittir.

Terme TSO'nun ismi kaydedilmek koşulu ile yayından alıntı yapmak mümkündür. Ancak Terme TSO'nun yazılı izni olmaksızın yayının tamamı veya bir bölümü kopyalanamaz, çoğaltılamaz, ticari amaçlarla kullanılamaz.

### ARALIK 2023 TERME

Terme TSO yayınları için ayrıntılı bilgi Terme TSO Genel Sekreterliğinden temin edilebilir.

TERME TİCARET VE SANAYİ ODASI  
ÇAY MAHALLESİ  
DUMLUPINAR SOKAK NO:32/A

TERME

Tel :0362 876 59 53

Faks :0362 876 21 58

E-Posta:[termetso@tobb.org.tr](mailto:termetso@tobb.org.tr)

Web :[www.termetso.org.tr](http://www.termetso.org.tr)

Hazırlayan  
Fatma MALKOÇ AVCI  
Genel Sekreter

CİLT-BASKI:4



## SUNUŞ

**Yeni bir yılı karşılarken, son yıllarda ülke ve millet olarak yaşadığımız pandemi ve deprem felaketlerinin yaşattığı sosyolojik, ekonomik ve birçok daha faktörden menfi etkileşim yaşadığımız hususların yaralarını sarmaya devam etmekteyiz.**

**Bir yandan istikrarı koruyarak bir yandan da seferberlik anlayışıyla deprem bölgemize hizmet edebilmenin gayretindeyiz.**

**Bizi biz eden birlik olmak düşüncesi ve idealimizle her türlü sıkıntının üstesinden gelebileceğimize inancımız tamdır.**

**Hala kalkınmanın yerel gücü olarak, azim ve iştiyak ile çalışmalarımız devam etmektedir.**

**Devam eden Oto Galericiiler Sitesi, İhtisas Sera Organize Bölgesi ve Karma Organize Sanayi Bölgesi çalışmaları ciddi manada ilerleme göstermiştir.**

**Her vesile ile, 2024 için daha güçlü daha gelişmiş bir Terme ve Türkiye için çalışmalarımız devam edecektir.**

**Ahmet EKMEKÇİ  
BAŞKAN**

<b>İNDEKS</b>	<b>Sayfa</b>
<b>SUNUŞ</b>	<b>4</b>
<b>TARİHÇE-TURİZM</b>	<b>6</b>
<b>COĞRAFİ YAPI</b>	<b>8</b>
<b>İKLİM</b>	<b>11</b>
<b>NÜFUS-DEMOGRAFİ</b>	<b>11</b>
<b>TARIM</b>	<b>12</b>
<b>HAYVANCILIK</b>	<b>15</b>
<b>SANAYİ</b>	<b>16</b>
<b>SOSYAL YAPI-BANKACILIK</b>	<b>20</b>
<b>EĞİTİM</b>	<b>21</b>
<b>SAĞLIK</b>	<b>21</b>
<b>ULAŞIM</b>	<b>22</b>
<b>GENÇLİK VE SPOR</b>	<b>22</b>
<b>ÇEVRE</b>	<b>23</b>
<b>VERİ KAYNAKLARI</b>	<b>24</b>

## TARİHÇE

Terme Karadeniz Bölgesinin Orta Karadeniz bölümünde denizden 3-5 km. içeride kurulmuş Samsun iline bağlı bir ilçedir. Terme, Samsun ilinin doğusunda yer alan bir ilçesidir. Batısında Çarşamba, doğusunda Ünye, güneyinde Salıpazarı ve Akkuş ilçeleri bulunmaktadır. Kuzeyinde kıyı ovası uzanmakta, güneyinde Canik dağları. En yüksek noktası 450 metredir. Kara Orman'dan doğan Terme Çayı ilçeyi tam ortasından ikiye bölerek Karadeniz'e dökülür. Terme ilçesinin nüfusu son verilere göre 71.092 kişidir. Terme, Karadeniz Sahil Yolu üzerinde, Çarşamba ya 20 km il merkezi Samsun'a 57 km. Ordu İli Ünye ilçesine ise 32 km mesafededir.

İlçenin eski adı Termisus'tur. Şimdiki Terme Çayının eski dönemlerdeki adı Thermodon çayıdır. Bu çayın kenarında kurulmuş olan Themiskrya şehrinin varlığı bilinmektedir. İlçenin adının da bu sözcüklerden geldiği sanılmaktadır. Terme'nin tarihi M.Ö. 1000 yılına kadar inmektedir. Hatta eski tarihçiler M.Ö.1200 yıllarında şimdiki Terme Çayı kıyısında efsanevi kadın savaşçılar Amazonlar'ın yaşamış olduklarını ileri sürmüşlerdir.

Terme adının da, kıyısında Amazonların Themiskyra adlı kenti kurdukları Thermedon'dan (bu günkü Terme Çayı) geldiği söylenmektedir. İlçenin en eski halkının Gaska (Kaşka)lar olduğu sanılmaktadır. Gaskalar Karadeniz kıyısında yaşayan yarı göçebe ve saldırgan bir topluluktur. Hititler Samsun'a kadar yayılınca Gaskalıları da yönetimleri altına almışlardır.

Türklerin Anadolu'ya hâkim olmaya başladıkları 11.yy'a kadar Terme'ye Hititler, Frigler, Medler, Persler ve Romalılar hâkim olmuşlardır. 395 yılından itibaren Terme Doğu Roma (Bizans) hâkimiyetine girmiştir. Birinci Alaaddin Keykubat zamanında (1219-1236) Terme dâhil bütün Karadeniz sahili Anadolu Selçukluları yönetimine girmiştir. Moğol istilaları nedeniyle dağılan Selçuklu İmparatorluğunun topraklarında Türk Beylikleri kurulmaya başlamıştır.

Bu dönemde Amasya, Samsun, Tokat, Sivas, Kayseri bölgesinde Eratna Beyliği kurulmuştur. 1381 yılında Kadı Burhaneddin Eratna Beyliğini ele geçirince Terme onun bölgesine bağlanmıştır. Bu arada yörede Canik beyliği kurulmuştur. 1398 yılında Yıldırım Beyazıt Amasya ve Karadeniz kıyısındaki bütün beylikleri Osmanlı topraklarına katmıştır. Böylece Termede aynı yıllarda Osmanlı yönetimine girdi. Terme Osmanlı döneminde Canik Mutasarrıf(Vilayet)lığının idaresinde yönetilmiştir. Birinci Dünya Savaşı sırasında Terme ve Miliç, Eylül 1916 yılında Rus gemileri tarafından bombalanmıştır.

Terme Milli Mücadele döneminde ise Rum ve Ermeni çeteleri tarafından yakılıp-yıkılmak istenmiştir fakat Termenin Müslüman halkı kayıplar vermesine rağmen bu silahlı çetelere karşı Mücadelesini başarılı şekilde yapmıştır. Mustafa Kemal 1919 yılında Milli Mücadeleyi başlatmak için Samsuna çıktığında onu karşılayanlar arasında Termeli Hacı Kuzu Fevzi Efendi de bulunuyordu.

İlçe merkezinde Karadeniz Bölgesine oranla hızlı bir nüfus artışı yaşanmaktadır. Terme Şehir merkezi nüfusuna göre Samsun İlinin üçüncü büyük ilçesidir. Termenin merkez ve mahalleleri ile toplam nüfusu 73.615 aşmıştır. Halkın Anadili Türkçedir.

Terme Okur-Yazar Oranı Türkiye ortalamasının üzerindedir. Okur-yazar oranı %99.2'dir. Terme halkı; eğitim ve öğretime açıktır. Terme İlçesinde 9 adet lise,19 adet ortaokul,17 adet ilkokul,3 adet anaokulu ve halk eğitim merkezi vardır. Terme İlçe Kütüphanesi 1981 yılında hizmete açılmış olup 7500 kayıtlı kitaba sahiptir. Terme deki okullarda 11.133 öğrenci öğrenim görmekte, 956 öğretmen görev yapmaktadır.

İlçenin ortasından geçen dere ilçeyi iki yakaya böler. Termede kilometre kareye düşen insan sayısı fazla ilçe dardır. Bu nedenle ilçede her gün çok kalabalık ve yoğun bir durum yaşanır. Karadeniz'in şirin ve güzel ilçelerinden biridir. İlçenin iklimi yoğun yağışlı bir Karadeniz iklimi olduğundan bol sağanak yağışlıdır. Bu ise tarımın elverişli bir hal almasını sağlamaktadır.

Terme'de her mevsim yağışlı tipik Karadeniz iklimi hüküm sürmektedir. Kışlar ılıman, yazlar ise serin geçmektedir. İklimle bağlı olarak doğal bitki örtüsü ormandır. Ancak son 30 yıldan beri hızlı nüfus artışı sonucu, ormanlar tükenerek tarım alanlarına dönüştürülmüştür. Buna karşın kavak ağacı yetiştiriciliği önem kazanmış olup, Gölardı kavak ağaçlaması alanı dünyanın sayılı kavaklıklarındandır. Engbeli güney arazisinde ormanların yerini fındıklık bahçeleri almış olup, ormanda genelde küçük parçalar halinde ve köy korulukları şeklindedir.

Termenin en büyük akarsuyu Terme Çayıdır. İlçenin diğer büyük Irmakları; Akçay Irmağı ve Miliç Irmağıdır. Özellikle Miliç Irmağı Tathsu Balıkçılığı ve Su Ürünleri yönünden çok zengin bir akarsudur. Ayrıca ilçenin batısından Karaboğaz deresi akmaktadır. İlçenin en büyük gölleri Simenit, Akgöl ve Silindir gölleridir.

Terme altyapı sorunlarını belli ölçüde çözmüş, temiz caddeleri ve parkları olan güzel ve sakin bir ilçedir. Terme Kanalizasyon Arıtma Tesisleri olan Karadeniz'deki nadir ilçelerden birisidir. Terme ilçesi; 67 mahalleden meydana gelmektedir. Terme'de sporun her dalında yetenekli gençler bulunabilmektedir. Güreş ilçenin her yerinde sevimde ve bu spor dalıyla çok sayıda insan ilgilenmektedir. İlçedeki Festivallerde Karakucak güreşleri vazgeçilmezdir. İlçe Türkiye genelinde hatırı sayılır Güreşçiler yetiştirmiştir. İlçenin doğal yapısı gereği At Yetiştiriciliği ve Yarışları Meşhurdur. İlçede Amatör Futbol Kulüpleri vardır. Bunların en eskisi ve köklüsü 1953 yılında kurulmuş olan simgesi Boğa, renkleri "sarı siyah" olan Termespor'dur.

Terme'nin Yalı mahallesinden Akçay'a kadar uzanan MİLİÇ Çamlığı ve Sahilleri hem mesire yeri; hem de temiz denizi ve kumsalıyla doğal bir plajdır. Muhakkak gezip görülmesi gereken bu yer de mavi deniz, çamların yeşiliyle adeta buluşur. Terme'ye ait belirli günler; Sakarlı Mahallesiinde düzenlenen; geleneksel Hidrellez Şenlikleri ve at yarışları olarak sıralanabilir. Miliç, Terme şehir merkezine 5 km. mesafede ve her 10 dakikada bir kalkan servis imkânına sahiptir. Diğer turistik alanlar da aşağıdaki gibi sıralanabilir:

- Amazonların; yerleşmiş olduğu alanlar kaynaklarda Karadeniz kıyıları olarak tanımlanmaktadır. Özellikle Thermodon (Terme Çayı) kıyısında Themiskyra kentini kurmuş oldukları bilinmektedir. Bu kentin Terme ile Ünye arasında olduğu sanılmaktadır.
- Sarayköy'de hamam kalıntıları ve Su kemerleri vardır. Bir Rivayete göre de bu eserler Amazonlardan kalmıştır.
- Çobanyatağı ve Kumcağız Sahilleri,
- Milli parklar genel müdürlüğünce "Yaban hayatı Koruma Sahası" olarak belirlenen, Simenit ve Akgöl gölleri, doğal kanallarla birbirlerine bağlanan ve yüzlerce yabancı kuş türünü bünyesinde barındıran sulak alanlardır.
- Tarihi Pazar Camii. 1840'lı yıllarda yapıldığı tahmin edilen camii Osmanlı mimarisinin özelliklerini taşımaktadır. Cami bahçesinde 350 yıllık olduğu tespit edilen çınar ağacı bulunmaktadır.
- Cüneyd-i Bağdadi Türbesi, denilen Ziyaretgah ve çevresi özellikle Cumartesi günleri dolup taşar. Türbede Kubatoğullarından Cüneyd Bey adlı bir komutan yatmaktadır.
- Terme limanı ve tersanesi, elektrik santrali, ağaç entegre tesisleri,
- Karacalı köyü mezarlık Camii: Büyük bir mezarlığın içinde ahşap bir camiidir, Caminin duvarına kazınan bir yazıdan 1311 yılında yapıldığı anlaşılmaktadır.
- Aşağı Söğütlü Camii: 19 yy.da yapıldığı tahmin edilen Cami iki katlı ve ahşaptandır.

İlçenin ekonomisinde ticaret çok canlıdır. Haftanın ekonomik açıdan en canlı günü Pazartesi günüdür. Terme çok eskilere dayanan bir ticaret geleneğine sahip esnaf şehridir. Osmanlı Kaynaklarına göre Osmanlı Ülkesinden ilk defa yurt dışına (bir Avrupa ülkesine) Fındık Terme Limanından, Terme'li tüccarlar tarafından gümrüklenip İHRAÇ edilmiştir. İlçede çok sayıda Fındık ve Pirinç (Çeltik) Fabrikası vardır. Bu fabrikalar Terme de yetiştirilen çeltik ve fındığı işleyen fabrikalardır.

İlçede kültür kavakçılığı da oldukça yaygındır. Örneğin, dünyanın ikinci büyük kavak ormanı Terme'dedir. Bunların yanında, sahil kasabası olması nedeniyle balıkçılık ve diğer deniz ürünleri avcılığı da geçim kaynakları arasında sayılabilir. İlçede besicilik ve arıcılık gibi ekonomik faaliyetlerde önemli yer tutmaktadır.

Terme de Yem Sanayi ve Mısır tarımına dayalı Sanayii Tesisleri mevcuttur. Kavak yetiştiriciliği ilçede çok yaygındır. Dünyanın ikinci büyük Kavak Ormanlığı Termededir. "Ford Transit" araçlarının Türkiye'deki ikinci el alım ve satım merkezidir. Buna göre de İlçede 110 civarında Oto Galerisi bulunmaktadır. Terme İlçesi Samsun - Sarp Karayolu üzerinde bulunmasından dolayı ilçe sınırları içerisinde çok sayıda Dinlenme Tesisleri ve Akar Yakıt İstasyonları faaliyet gösterir.

Terme'ye Sanayi bakış açısıyla bakıldığında; Terme de Cumhuriyetin ilk yıllarından itibaren sanayinin var olduğu bilinmektedir. Cumhuriyetin ilk yıllarında Tarıma dayalı olan sanayi daha sonraki yıllarda Tarım araçlarının hazırlanması ve montajına dayalı gelişmiştir. Fındık Patozu Makinesini ilk defa icat eden Terme'li Sanayici Aslan Akdoğan ve Mustafa Şahane'dir. Şu anda Türkiye de üretilen Fındık Patozları Terme Sanayisinin ve sanayicilerinin el emeğidir. Terme sanayisi Traktör Römorku üretiminde Karadeniz de bir numaradır.

Terme kereste sanayisinde Türkiye de hatırı sayılır bir konumdadır. Terme Sanayisi içerisinde birçok mobilya atölyesi faaliyet göstermektedir. İlçe büyük sanayi yatırımlarını çekememektedir. Sivil toplum kuruluşları etkin değil. Birkaç büyük yatırım Terme'nin çehresini değiştirebilecektir.

İlçenin istihdam anlamında büyük sanayi kuruluşu olarak Entegre Ağaç Yonga Levha Fabrikası bulunmaktadır. Fabrika da; bölgeden temin edilen odun hammaddesi işlenerek Sunta ve Suntalama haline getirilmektedir. Yaratmış olduğu işlem hacmiyle İlçeye ciddi anlamda ekonomik katkı sağlamaktadır.

## COĞRAFI YAPI

### A-Coğrafi Konum Ve Morfoloji

İlçe merkezinin yaklaşık denizden yüksekliği 10 m dolayındadır.Çarşamba Ovasının devamı olarak oluşmuş olan ova kesimi oldukça verimli arazilere sahip bir toprak zenginliği vardır.Sahilden itibaren yaklaşık ortalama 5-13 Km. arasında değişen derinlikle Orta Karadeniz sıradağları olan Canik Dağları'nın eteklerine ulaşılmaktadır.Genelde dik sayılabilecek yaklaşık 40°-65° arasında değişen

eğimle Canik Dağları başlamaktadır.İlçe akarsu kaynakları bakımından zengin bir konumdadır.Doğudan Batıya doğru; Akçay Çayı, Miliç Çayı, Kocaman Deresi ve Terme Çayı olarak sıralayabiliriz.Terme Çayı Yeşil ırmağın bir kolunun uzantısı şeklinde doğan ve İlçe merkezini ikiye bölen yapısı ile de Terme İlçesine ayrı bir güzellik ve verim getirmektedir.

Yörede Karadeniz iklimi hakimdir. Sahilde yazları genelde ılık ve yağışlı kışları ise ılık ve yağmurludur. Sıcaklık ortalaması (42 yıllık) 14.4 C dir. Yağışlar Ekim - Mart aylarında , buharlaşma Haziran- Eylül ayları arasında maksimum değerlerine ulaşır.Terme İlçesinde bitki örtüsü iki ayrı bölümde ele alınmalıdır:

a- Ova Bölümü: Ova bölümünde tarihi ormanlıklar hakimdir.Ancak zirai alanların darlığı ve bilinçsiz ağaç kesimi sonucu son yıllarda sadece Orman İşletme Şefliğinin korumasında olan ve oldukça geniş orman arazisi bulunmak-tadır.Geri kalan kısımlarda ise tarım alanı olduğundan fındık ve pirinç başta olmak üzere çeşitli tarım ürünleri ve sebzeçilik yapılmaktadır.Son yıllarda alternatif ürün olarak kivi üretimi başlamıştır.

b- Dağlık Kesim: Bu kesimde ormanlık hakimdir.Tarımsal üretim olarak fındık ve kendi ihtiyaçlarını karşılayacak kadar hububat üretimi yapılmaktadır.



Hayvancılık her iki bölümde de yapılmaktadır. İlçede mevcut olan süt fabrikaları ve süt ürünlerinin üretimi nedeni ile ikinci yan gelir sağlama aracı olarak süt hayvancılığı yapılmaktadır. 2-3 yıllık maziye sahip Angora Çiftlik Tavşancılığı ise yayınlaşarak ekonomik değer arz eden bir boyut kazanmaktadır.

#### B-Genel Jeolojisi

Bölgenin jeolojik yapısı; yerinde ve çevrede yapılan gözlemsel etütlerimiz ve açılan inceleme kuyusu ve laboratuvar incelemeleri ile birlikte ; MTA'nın 1/500.000 ölçekli haritası, DSİ'nin İller Bankasının bölgedeki çalışmaları incelenerek hazırlanmıştır. Ek-2 de verilen haritada mevcut birimler şöyledir: En yaşlı birim olarak Üst Kretase volkanikleri yer almaktadır. Bunun üzerinde Üst Kretase filişleri ve sırası ile Eosen Filişler, Neojen (Karasal ayrılmamış), Kuaternerde ise eski ve yeni olmak üzere Alüvyonlar yer almaktadır.

##### B.1- Üst Kretase Volkanikleri (Kröv)

Ekli haritada Kröv olarak işlenmiş olup sırt ve tepelerde, yüksek kesimlerde çok yaygın olarak yer almaktadır. Kayaçları; andezit, bazalt, aglomera ve türlerden oluşmaktadır.

##### B.2- Üst Kretase Filişleri (Krüf)

Mesozok' i temsil eden en eski tortulardır. Saha dışında, Güneyde geniş

yayılm alanına sahiptirler. Üst Kretase DIŞIŞLERİ Karadeniz bölgesinde yaklaşık 3-3.5 Km 'lik bir kalınlık arz eder. Grimsi yeşil renkte volkanik tüflerin tabakalan-mada yer aldığı filiş serisi genellikle kıltaşı, silt taşı, kumtaşı ve marn seviyelerinin münavebeli ardalanna şeklinde gözlenir. Aynı zamanda; marn, kalker ve konglomera seviyelerinin istiflenmede lokal olarak yer aldığı gözlenir. Filiş serisinde hakim renk, gri, kirli yeşil ve kirli sarıdır. Marn seviyeleri yeşilimsi, kalkerler gri, kil taşı ve konglomeralar ise koyu renklidir. Hakim doğruldu kuzeybatı, eğim ise kuzey doğuya doğrudur.

##### B.3- Eosen Filişleri (Ef)

Ekli jeolojik haritada (MTA'dan alınmış) görüleceği sahile paralel olarak boydan boya oldukça geniş bir alanı kapsamaktadır. Doğu- Batı yönünde uzanan bu filiş serisi Kuzeyde az miktarda Neojen ve tamamen alüvyonlarla sınırlıdır. Bazı yerlerde denize kadar uzanmaktadır. Güneyde ise Üst Kretase volkanikleri ve Üst Kretase filişleri ile sınırlı şekilde mostra vermektedir.

Araştırmacılar (MTA'dan) tarafından Üst Eosen yaşı verilen bu seri; konglomera, kumtaşı ve marn tabakaları ile bunların arasında yer yer ara katman olarak bulunan bazalt, andezit aglomera ve tuf seviyelerinden oluşmaktadır.

Konglomera ; kahve rengi, sarı ve boz renklerde genellikle kalın ve düzensiz katmanlı, çok kötü boylanmalı, genelde bazalt-andezit çakılıdır. Tabandan üste doğru tane büyüklüğü iri bloktan çakıla doğru ufalır. 2- 4 cm. çaplı yuvarlanmış volkanik kökenli taneler çoğunluktadır.

Kumtaşı; gri , kahve ve sarı renkte gözlenir. Tabaka kalınlığı 5- 100 cm. arasında değişir. Yer yer laminalı yapılar da göze çarpar. Sıkı ve orta derecede tutturulmuş olup genellikle karbonatlıdır. Kırıklar boyunca limonitleşme göze çarpar.

Silttaşı; gri , kahve ve sarı renklerde gözlenir. Tabaka kalınlığı 3-15 cm. arasında değişmektedir.

Marn; beyaz ve krem renktedir. Tabaka kalınlığı 2- 20 cm. arasında değişir. Yer yer ince yapraklanma gösterirler.

Yukarıda açıklanan kayaç birimleri arasında yer yer ara tabakalar halinde bazalt, andezit aglomera ve tuf seviyeler de yer almaktadır. Bu durum sedimta-syonla beraber volkanik aktivitenin de devam ettiğini gösterir. Bazalt; siyah renkli, porfirik dokulu ve yer yer yastık lav yapılıdır. Andezit; Kahve renkli, mor ve gri renkli, mikrolitik dokulu ve spilitleşmiştir. Tüfler ; yeşil, krem, beyaz ve gri renklidir. Yer yer tabakalanma gösterirler.

Aglomera ise; kahve renkli, boz ve sarı renklidir. Bileşenleri daha çok bazalt ve andezit kökenlidir.

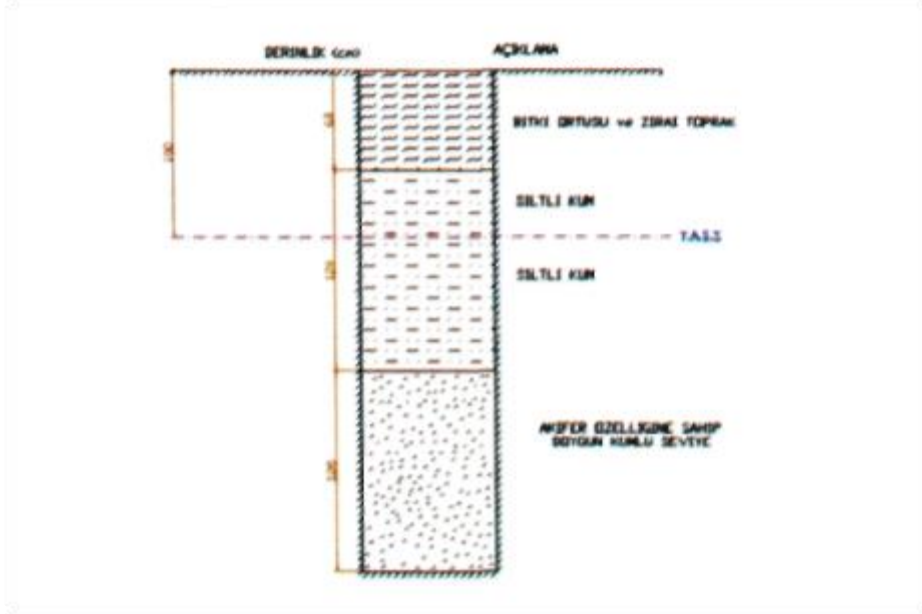
##### B.4- Neojen Karasal Ayrılmamış (N)

Ekli jeolojik haritada ( n ) ile gösterilmiş olan bu seri dar kapsamda yer almaktadır. Alüvyon ile Eosen Filişleri arasında kumlu ve killi seriler olarak yer almaktadır.

#### B.5- Kuaterner (A1)

Kuaterner alüvyonla temsil edilmektedir. Yeşilirmak, Terme Çayı, Abdal Deresi, Mert Irmağı ve Kürtün Deresi ile diğer yan derelerin taşıdığı malzemeyi deniz içindeki Neojen çukurlarına biriktirmesi sonucu delta ve alüvyonal birikimlerinin oluşumunu sağlamıştır.

Kil, silt, kum, çakıl, blok, kavkaların lokal olarak değişik oranlardaki karışımından oluşmaktadır. Düşey kesitte alüvyonun; eski gömülü yataklar boyunca daha ziyade kum ve çakıl gibi iri, taşkın sahasını oluşturan kısımlarda ise kum. Silt ve ince kum gibi ince taneli malzemenin değişik derinlik ve kalınlıktaki seviyelerinden meydana geldiği görülür. Ayrıca akarsu tarafından taşınan malzemenin taşınma ve birikme prensibine uygun olarak Güneydeki ova girişlerine iri, Kuzeydeki ova içlerine doğru ise ince elemanlardan oluşan alüvyal yığılımlar mevcuttur. Bu alüvyonlar eski ve yeni olmak üzere ekli jeolojik haritada Qe ve Qy olarak işlenmiştir.



*Terme ilçe Merkezine ait genel zemin profili yukarıdaki şekilde gözlenmektedir.*

#### C-Yer Altı Su Durumu

İnceleme alanında açılan inceleme çukurunda gözlenen yer altı su seviyesi yaklaşık 1.00m. dolayındadır.

#### D-Deprem Durumu

İnceleme alanı Bakanlar kurulunun 18 Nisan 1996 tarih ve 96-8109 sayılı kararı ile yürürlüğe giren Türkiye Deprem Bölgeleri Haritasına göre 3. derece deprem bölgesi içinde yer almaktadır.

Samsun İli ve çevre ilçeleri ile ilgili Deprem Haritasında ayrıntılı olarak depremselliği gözlenmektedir.

#### 5- Yüzey Şekilleri

İlçe toprakları, Çarşamba ovasının doğuya uzantısıyla, bu ovayı güneyden kuşatan dağlık alanlardan oluşmaktadır. Terme ovasının 4. Jeolojik zamanda oluştuğu sanılmaktadır.

İlçenin kuzeyinde, deniz seviyesinde sazlık ve bataklık alanlar bulunuyordu.

Terme akarsu bakımından zengindir. Terme çayı, ilçenin tam ortasından geçerek ilçe topraklarını ikiye böler.

**KAYNAK: Amazonlar Diyarı Terme Kitabı (Terme Kaymakamlığı 2004)**

## İklimi ve Bitki Örtüsü

Terme'de her mevsim yağışlı, tipik Karadeniz iklimi hüküm sürmektedir. Yıl içinde en fazla yağış sonbahar mevsiminde, en uzun yağış ise ilkbahar sonu ve yaz başında görülmektedir. Kışlar ılık, yazlar ise serin geçer. İlçe merkezine her yıl kar yağmakla beraber karın yağmadığı yıllar da olmaktadır. Yıllık yağış bakımından Karadeniz bölgesinin en az yağış alan yörelerinden birisidir. Yıllık yağış ortalaması 870 mm. civarındadır. Nem oranı ise yaklaşık olarak %80-90 arasındadır.



İklime bağlı olarak doğal bitki örtüsü ormandır. Ancak son otuz yıldan beri hızlı nüfus artış sonucu ormanlar kesilerek tarım alanlarına dönüştürülmüştür. Buna karşın kavak ağacı yetiştiriciliği önem kazanmış olup, Gölardı kavak ağaçlama sahası dünyanın sayılı kavaklıklarındandır. Engebeli güney arazisinde ormanların yerini fındıklık bahçeleri almış olup, genelde ormanlar küçük parçalar ve köy korulukları halindedir.

## NÜFUS VE DEMOGRAFİ

### YILLARA GÖRE TERME NÜFUSU

YIL	TERME NÜFUSU	ERKEK NÜFUSU	KADIN NÜFUSU
2023	73.120	36.444	36.776
2022	71.092	35.338	35.754
2021	71.366	35.529	35.837
2020	71.938	35.710	36.228
2019	71.492	35.571	35.921

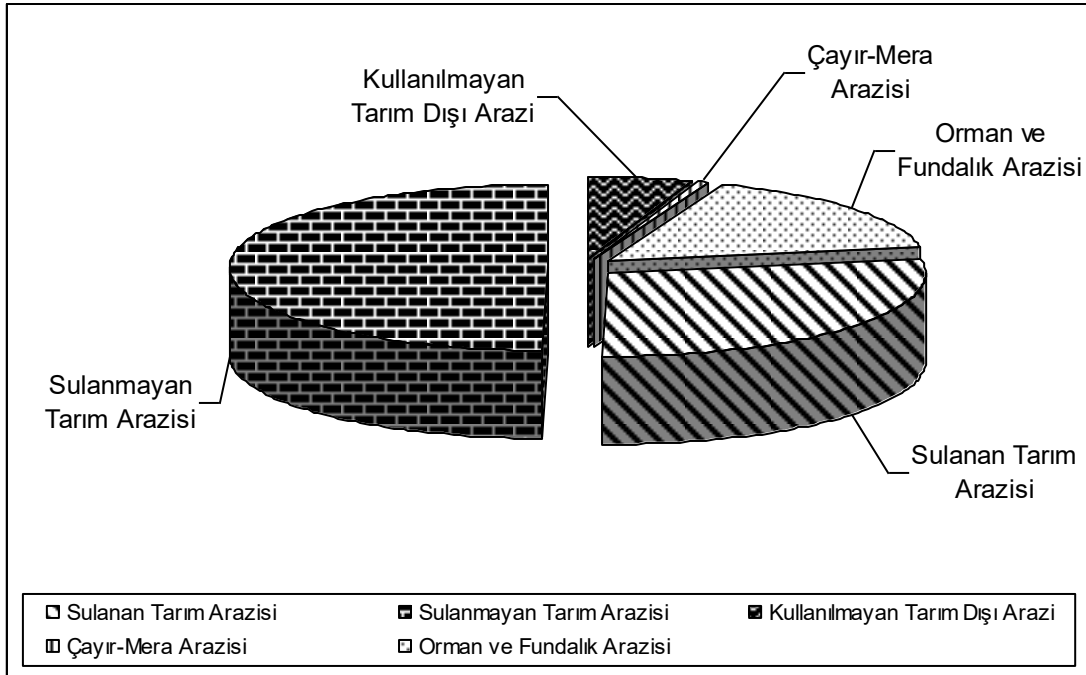
**TARIM**

İlçemizin toplam arazi varlığı 548.570 dekadır. Bu arazilerin 426.310 dekarı üzerinde tarımsal üretim yapılmakta olup toplam arazi varlığının % 77,71'ini oluşturmaktadır.

**Arazi Dağılımı**

Arazi Sınıfı	Miktar (da)	Oran (%)
Sulanan Tarım Arazisi	153.550	28%
Sulanmayan Tarım Arazisi	273.202	50%
Kullanılmayan Tarım Dışı Arazi	28.750	5%
Çayır-Mera Arazisi	3.818	1%
Orman ve Fundalık Arazisi	89.250	16%
<b>TOPLAM</b>	<b>548.570</b>	<b>100</b>

Tarım Arazileri	Miktar (dekar)	Oran (%)
Tarım Alanı	6250	14,66
Sebze Alanı	37750	8,86
Meyve Alanı	260731	61,16
Örtüaltı Alanı	765	0,18
Süs Bitkisi Alanı	2	0,00
Kavaklık Alanı	52064	12,21
Tarım Alanı Olup Kullanılmayan Alan	12498	2,93
<b>TOPLAM</b>	<b>426310</b>	<b>100</b>

**4.1.1.2. Toprak Yapısı ve Mevcut Tarımsal Yapı**

**Toprak Yapısı**

İlçe topraklarında en geniş yayılımı % 38,8'lik oran ile II. sınıf araziler göstermektedir. Bunları % 26,1 ile VI. sınıf araziler izlemektedir. Toprakların % 49,5'i düz-düze yakın; % 42,6'sı dik veya çok diktir. Fındık tarım alanlarının çoğu II., III. ve IV. Sınıf arazilerdir.

**Mevcut Tarımsal Yapı****Toplam Tarım Arazilerinin Yetiştirilen Ürünlere Göre Dağılımı**

Cinsi	Miktarı (dekar)	Toplam Tarım Arazi Varlığına Oranı (%)
Fındık	260.000	60,99%
Çeltik	16.000	3,75%
Soya Fasulyesi	18.000	4,22%
Mısır (Dane)	25.500	5,98%
Mısır (Silaçlık)	4.000	0,94%
Örtü Altı ve Açıkta Sebze	35.900	8,42%
Bodur Elma (Kapama Bahçe)	573	0,13%
Kivi (Kapama Bahçe)	20	0,00%
Diğer	66.317	15,56%
<b>TOPLAM</b>	<b>426.310</b>	<b>100,00</b>

**Tarla Bitkileri Üretimi**

Tarla Ürün Adı	Ekiliş Miktarı (dekar)	Üretim (ton)
Mısır (Dane)	25500	15300
Soya Fasulyesi (sulu)	4000	1800
Soya Fasulyesi (kuru)	14000	4900
Çeltik	16000	11200

**Sebze Üretimi**

Sebze Ürün Adı	Ekiliş Miktarı (dekar)	Üretim (ton)
Bakla (taze)	50	50
Barbunya Fasulye (taze)	2500	2500
Bezelye (taze)	250	250
Sivri Biber	1250	3125
Dolma çarliston Biber	5250	11750
Domates	4.000	20.000
Fasulye (taze)	7.800	7.800
Hıyar	2.700	9.450
Kabak	1.000	3.500
Karalahana	7.250	14.500
Patlıcan	4.000	10.000
Pırasa	1.000	1000

**Örtüaltı Sebze Üretimi**

Sebze Ürün Adı	Miktarı (dekar) (Cam, plastik, yüksek tünel, alçak tünel)	Üretim (ton)
Biber (dolmalık)	60	210
Biber (sivri)	40	140
Domates (sofralık)	220	1980
Fasulye (taze)	225	622
Hıyar (sofralık)	165	2475
Ispanak	65	195
Marul (kıvırcık)	55	110

### Meyve Üretimi

Meyve Ürün Adı	Miktarı	Üretim (ton)
Armut	18500 adet	92500
Armut (kapama bahçe)	120 dekar	120
Ayva	7.750 adet	116
Bodur Elma (Kapama Bahçe)	573 dekar	793
Ceviz	7000 adet	42
Ceviz (kapama bahçe)	18 dekar	-
Dut	8.200 adet	164
Erik	14.300 adet	286
Fındık	260.000 dekar	19200
İncir	15.750 adet	314
Kestane	11.500 adet	115
Kiraz	6000 adet	62
Kiraz (kapama bahçe)	0	0
Kivi	400 adet	2
Kivi (kapama bahçe)	20 dekar	4
Muşmula	5.150 adet	103
Şeftali	6500 adet	65
Trabzon Hurması	5.750 adet	172,5
Vişne	3.100 adet	31

### Süs Bitkileri

İlçemizde 4.000 m<sup>2</sup> alanda örtü altında kesme gül yetiştiriciliği yapılmaktadır. Yetiştirilen ürünler kooperatif aracılığı ile mezatta satışa sunulmaktadır.

**HAYVANCILIK****Mera Alanlarının Dağılımı**

Mahalleler		Alan (dekar)
1.	Ahmetbey - ıslah edildi -	1.362,942
2.	Akçagün	10,261
3.	Altunlu	49,827
4.	Bafracalı	130,357
5.	Çangallar	423,333
6.	Dereyol	4,067
7.	Dibekli	114,717
8.	Evcı	371,251
9.	Geçmiş	27,541
10.	Gölyazı	40,977
11.	Hüseyinmescit	122,013
12.	İmanalisi-----Yeni tahsis-----	134,114
13.	Kargucak	50,974
14.	Kocaman	12,541
15.	Murathı	2,720
16.	Sakarlı	147,29
17.	Sancaklı	170,597
18.	Söğütlü (Aşağı Söğütlü)	32,475
19.	Söğütlü (Orta Söğütlü)	188,263
20.	Sütözü	60,875
21.	Şeyhli	49,630
22.	Taşpınar - ıslah edildi -	270,181
23.	Yenicami	41,621
<b>TOPLAM</b>		<b>3.818,57</b>

**Hayvan Varlığı ve Hayvansal Üretim**

Cinsi		Adedi (baş)
Büyükbaş Hayvan	Sığır	20700
	Manda	1500
Küçükbaş Hayvan	Koyun	2940
	Keçi	21
Tek Tırnaklı Hayvan	At	225
	Katır	170
	Eşek	8
Kümes Hayvancılığı	Yumurta Tavuğu	74450
	Et Tavuğu	10000
	Ördek	3975
	Hindi	1480
	Kaz	1490

## Arıcılık

Kovan	Mah./Kişi Sayısı	Adet
İlkel Kovan	52	30
Fenni Kovan		9588
Gezginci Arıcı Kovan Sayısı	136	24466
<b>TOPLAM</b>	<b>188</b>	<b>34084</b>

## Arıcı Sayısı

	Kişi
Ruhsatlı Arıcı Sayısı	260
Gezginci Arıcı Sayısı	127

## SANAYİ

İlçemizde sanayi tarıma dayalıdır. Bu alanda en önemli kuruluşlar tarım makinaları imalatı yapan sanayicilerimiz ve fındık ve pirinç fabrikalarıdır. Toplam 64 adet imalatçı bulunmaktadır. Bunun yanında 2. El Minibüs ve motorlu taşıt alım satımı yapan yaklaşık 100 adet işletme bulunmaktadır.

**SANAYİ KAPASİTE RAPORU OLAN FİRMALAR**

Tarih :31.12.2023

SIRA NO	UNVAN	ÜRETİM KONUSU
1	AHMET ELAY ELAY GIDA	Kereste İmalatı
2	AKKAN DENİZCİLİK TİCARET ANONİM ŞİRKETİ SAMSUN ŞUBESİ	Gemi İnşa
3	ALACAOĞLU ORMAN ÜRÜNLERİ NAKLİYE DAYANIKLI TÜKETİM MADDELERİ İNŞAAT TURİZM SANAYİ VE TİCARET LİMİTED ŞİRKETİ TERME ŞUBESİ	Kereste İmalatı
4	ANADOLU PVC ALÜMİNYUM CAM SANAYİ VE TİCARET LİMİTED ŞİRKETİ	Pirinç İmalatı
5	AYDIN GIDA DAYANIKLI TÜKETİM MALLARI PETROL ÜRÜNLERİ SANAYİ VE TİCARET LİMİTED ŞİRKETİ	Yem İmalatı
6	AYDIN PİRİNÇ SANAYİ VE TİCARET LİMİTED ŞİRKETİ	Pirinç İmalatı



Terme Ticaret ve Sanayi Odası

7	AYZ GRUP İÇ VE DIŞ TİCARET LİMİTED ŞİRKETİ SAMSUN TERME ŞUBESİ	Mobilya
8	BACACI TARIM ÜRÜNLERİ TİCARET VE SANAYİ LİMİTED ŞİRKETİ	İç Fındık
9	BAŞARANLAR NAKLİYAT İNŞAAT VE TİCARET LİMİTED ŞİRKETİ.	Hazır Beton
10	BEKET RAY BAĞLANTI SİSTEMLERİ SANAYİ VE TİCARET LİMİTED ŞİRKETİ	Ray İmalatı
11	BERK YEM SANAYİ VE TİCARET LİMİTED ŞİRKETİ	Yem İmalatı
12	BÜLENT ARSLAN	Kasa İmalatı
13	BİLGİN GÜÇ SANTRALLERİ ENERJİ ÜRETİM ANONİM ŞİRKETİ TERME ŞUBESİ	Elektrik Santrali
14	CELEPCİLER BETON YAPI ELEMANLARI SANAYİ VE TİCARET LİMİTED ŞİRKETİ	Taş Parke
15	CEMREM MAKİNA İNŞAAT SANAYİ TİCARET LİMİTED ŞİRKETİ TERME ŞUBESİ	Tarım Makinaları
16	DC ARSLAN TEKSTİL SANAYİ VE TİCARET LİMİTED ŞİRKETİ	Tekstil
17	DEMİRTÜRK TARIM ÜRÜNLERİ TİCARET VE SANAYİ LİMİTED ŞİRKETİ	Pirinç İmalatı
18	DURAK FINDIK SANAYİ VE TİCARET A.Ş TERME ŞUBESİ	İç Fındık
19	DURUCU FINDIK STANDART GIDA İMALAT İTHALAT İHRACAT TİCARET VE SANAYİ LİMİTED ŞİRKETİ	İç Fındık
20	DİLARA DURAN ATLAS HAN YEMEK FABRİKASI	Hazır Yemek
21	DİNÇLER MAKİNA SANAYİ VE TARIM ÜRÜNLERİ TİCARET LİMİTED ŞİRKETİ	Tarım Makinaları
22	EKSEN ENTEGRE AHŞAP SANAYİ VE TİCARET LİMİTED ŞİRKETİ	Kereste İmalatı
23	ELİF FINDIK SANAYİ VE TİCARET LİMİTED ŞİRKETİ	İç Fındık
24	EROĞLU ENTEGRE ORMAN ÜRÜNLERİ SANAYİ TİCARET LİMİTED ŞİRKETİ	Kereste İmalatı
25	GÜNEŞ FINDIK TARIM ÜRÜNLERİ TİCARET VE SANAYİ LİMİTED ŞİRKETİ	İç Fındık

Terme Ticaret ve Sanayi Odası

26	HACIKOCA ALIOĞLU TARIM OTOMOTİV İNŞAAT SANAYİ VE TİCARET LİMİTED ŞİRKETİ	Hazır Yemek
27	HAKAN ŞAHİN ŞAHİN YAPI İNŞAAT VE ORMAN ÜRÜNLERİ	Kereste İmalatı
28	HAS PİRİNÇ FABRİKASI TİCARET VE SANAYİ LİMİTED ŞİRKETİ	Pirinç İmalatı
29	HAŞİNOĞLU YUMURTA İMALAT TİCARET VE SANAYİ ANONİM ŞİRKETİ	Yumurta
30	HİLAL DONDURMA SANAYİ TİCARET LİMİTED ŞİRKETİ DONDURMA ŞUBESİ	Dondurma
31	HİLAL DONDURMA SANAYİ TİCARET LİMİTED ŞİRKETİ PASTANE İMALAT ŞUBESİ	Pasta
32	KAAN TARIMSAL ÜRETİM SANAYİ VE TİCARET ANONİM ŞİRKETİ	İç Fındık
33	KARADENİZ KAFES SANAYİ VE TİCARET LİMİTED ŞİRKETİ	Tarım Makinaları
34	KARAMAN GİYİM SANAYİ VE TİCARET LİMİTED ŞİRKETİ	Tekstil
35	KARACUHA TARIM ÜRÜNLERİ İTHALAT-İHRACAT SANAYİ VE TİCARET LİMİTED ŞİRKETİ	İç Fındık
36	KARTER GIDA SANAYİ VE TİCARET LİMİTED ŞİRKETİ	İç Fındık
37	KASTAMONU ENTEGRE AĞAÇ SANAYİ VE TİCARET ANONİM ŞİRKETİ SAMSUN ŞUBESİ	Laminant-Parke
38	KAYGILAR MADENCİLİK İNŞAAT HAFRİYAT NAKLİYE TAAHHÜT GIDA SANAYİ VE TİCARET LİMİTED ŞİRKETİ TERME ŞUBESİ	Hazır Beton
39	KLAS GROUP ORMAN ÜRÜNLERİ SANAYİ TİCARET LİMİTED ŞİRKETİ TERME ŞUBESİ	Kereste İmalatı
40	MERTAŞ MERMER SANAYİ VE TİCARET LİMİTED ŞİRKETİ	Mermer İşleme
41	MURAT YAZICI EFE MÜTEAHHİTLİK	PWC Kapı Pencere
42	MUSTAFA COŞKUN COŞKUN MAKİNA	Tarım Makinaları
43	MUSTAFA TOP MARTI PASTAHANESİ	Pasta Dondurma
44	MİMARİNE GEMİ İNŞA MİMARLIK VE MÜHENDİSLİK HİZMETLERİ TİCARET LİMİTED ŞİRKETİ TERME ŞUBESİ	Gemi İnşa

Terme Ticaret ve Sanayi Odası

45	NURYAK YAKIT İNŞAAT HAZIR BETON SANAYİ İÇ VE DIŞ TİCARET LİMİTED ŞİRKETİ TERME ŞUBESİ	Hazır Beton
46	ONAY TARIM ÜRÜNLERİ İTHALAT İHRACAT SANAYİ VE TİCARET LİMİTED ŞİRKETİ TERME ŞUBESİ	Pirinç İmalatı
47	PİRSAN PİRİNÇ GIDA SANAYİ TİCARET LİMİTED ŞİRKETİ	Pirinç İmalatı
48	PİRSAN PİRİNÇ GIDA SANAYİ TİCARET LİMİTED ŞİRKETİ PİRTAT ŞUBESİ	Pirinç İmalatı
49	RÜZGAR GIDA İMALAT SANAYİ VE TİCARET LİMİTED ŞİRKETİ	Çikolata
50	SARAY TARIM ÜRÜNLERİ TİCARET VE SANAYİ LİMİTED ŞİRKETİ	İç Fındık
51	SERHAT KERESTECİLİK HAYVANCILIK İNŞAAT TEKSTİL NAKLİYE SANAYİ VE TİCARET LİMİTED ŞİRKETİ SAMSUN TERME ŞUBESİ	Kereste İmalatı
52	SILA MERMER İNŞAAT TAAHHÜT TAŞIMACILIK MADENCİLİK SANAYİ VE TİCARET LİMİTED ŞİRKETİ	Mermer İşleme
53	SÜL-MEH-SER KÖRPE İMALAT İTHALAT İHRACAT SANAYİ VE TİCARET LİMİTED ŞİRKETİ SÜT ÜRÜNLERİ ŞUBESİ	Peynir İmalatı
54	TELLİOĞLU METAL SANAYİ VE TİCARET ANONİM ŞİRKETİ	Saç İmalatı
55	TERME BİRLİK MAKİNA SANAYİ VE TİCARET ANONİM ŞİRKETİ	Tarım İmalatı
56	TERME TERSANESİ ANONİM ŞİRKETİ TERME ŞUBESİ	Gemi İnşa
57	TERME YATIRIM MADENCİLİK İNŞAAT NAKLİYE HAFRİYAT SANAYİ VE TİCARET LİMİTED ŞİRKETİ	Taş Kırma
58	TERME ÖĞRETMENEVİ VE AKŞAM SANAT OKULU MÜDÜRLÜĞÜ İKTİSADİ İŞLETMESİ	Hazır Yemek
59	YAŞAR MAKİNA SANAYİ VE TİCARET LİMİTED ŞİRKETİ	Tarım Makinaları
60	ÇELİKPEN MOBİLYA SANAYİ VE TİCARET LİMİTED ŞİRKETİ	PWC Kapı Pencere
61	ÇUHA FINDIK SANAYİ VE TİCARET LİMİTED ŞİRKETİ	İç Fındık
62	ÖZDEMİRLER FINDIK SANAYİ TİCARET A.Ş. TERME ŞUBESİ	İç Fındık

## Terme Ticaret ve Sanayi Odası

63	ŞAHANE MAKİNA SANAYİ TİCARET LİMİTED ŞİRKETİ	Tarım Makinaları
64	ŞAHİN AĞAÇ ÜRÜNLERİ İNŞAAT NAKLİYAT TURİZM MADENCİLİK HAYVANCILIK VE UNLU MAMÜLLER SANAYİ TİCARET LİMİTED ŞİRKETİ TERME ŞUBESİ	Kereste İmalatı

### ŞİRKET TİPİNE GÖRE ÜYE SAYISI

LİMİTED ŞİRKET	:357
GERÇEK KİŞİ TİCARİ İŞLETMESİ	:238
ANONİM ŞİRKET	: 78
KOOPERATİF	: 18
DİĞER İKTİSADİ İŞLETMELER	: 1
KOLLEKTİF ŞİRKET	: 1
TOPLAM	:693

### VERGİ MÜKELLEF SAYILARI

Gelir Vergisi Mükellef Sayısı	:1397
Kurumlar Vergisi Mükellef Sayısı	: 363
Basit Usül Mükellef Sayısı	:1395

### SOSYAL GÜVENLİK KURUMUNA BAĞLI ÇALIŞAN SAYILARI

EK 5 TARIM SİGORTALI SAYISI	:4430
ESNAF (BAĞ-KUR) SİGORTALI SAYISI	:3789
ÖZEL İŞ YERİ ÇALIŞAN SAYISI	:6482
RESMİ ÇALIŞAN SAYISI	:1591

### SOSYAL YAPI

#### GELİŞMİŞLİK SIRASINDA TERME

Samsun'un 17 ilçesi mevcut olup ilçeleri arasında ciddi ekonomik gelişmişlik farkları vardır. Aşağıdaki tablodan da görülebileceği gibi 10 ilçenin gelişmişlik endeksi eksidir. Türkiye'deki 872 ilçe arasında, Terme 436. sırada olmakla beraber, İlçelerimizden şehir merkezine ve buradan da diğer il ve bölgelere göç vardır. Samsun genelinde, birinci gelişmişlik grubunda bulunan ilçe yoktur.

Bölgesel teşviklerin ilçeler bazında verilmesi uygun olacaktır. Gelişme endeksi eksi olan 10 ilçemiz 5084 sayılı yasa kapsamında teşvik unsurlarının tamamından yararlanmalıdır.

**BANKACILIK**

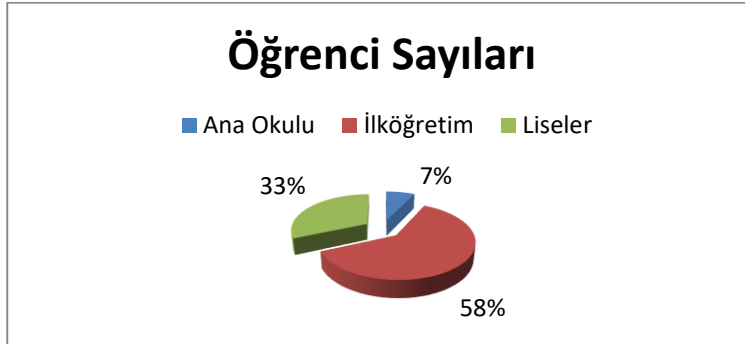
İlçemizde toplam 6 adet banka şubesi bulunmaktadır.

İLÇE	Akbank	Alternatif Bank	Anadolubank	Denizbank	Eurobank	Finans Bank	Fortis Bank	HSBC Bank	ING Bank	İller Bankası	Şekerbank	Tekstil Bankası	Türk Ekonomi Bankası	T.C. Ziraat Bankası	Türkiye Garanti Bankası	Türkiye Halk Bankası	Türkiye İş Bankası	Türkiye Vakıflar Bankası T.A.O	Yapı ve Kredi Bankası	TOPLAM
Terme				X										X		X	X	X	X	6

**EĞİTİM**

Terme halkının okuma-yazma oranı % 99,2 seviyelerindedir. 2022 eğitim-öğretim yılı içinde toplam 11.133 öğrenci şehir merkezi ve köylerde eğitim görmektedir.

1) Okul öncesi öğrenci sayısı (Ana Okulu)	:	951
2) İlköğretim Okulları Öğrenci sayısı	:	6679
3) Lise ve Meslek Liseleri Öğrenci Sayısı toplamı	:	3503
Genel Toplam	:	11.133

**SAĞLIK****SAĞLIK KURULUŞLARI:**

İlçemizde sağlık hizmetleri, Sağlık Grup Başkanlığı bünyesinde 1 Adet Devlet Hastanesi, 2 adet 112 Acil İstasyonu, 1 Adet Toplum Sağlığı Merkezi, 21 Adet Aile Sağlığı Merkezi, 1 Adet İlçe Sağlık Müdürlüğü bulunmaktadır.

**ULAŞIM VE ALT YAPI DURUMU:**

*İlçe Samsun'un 59 km. doğusunda Karadeniz sahil yolu üzerindedir. Çarşamba Havaalanına 40.km uzaklıktadır. 1 adet balıkçı barınağı mevcuttur.*

**SAMSUN VE İLÇELERİ MESAFE CETVELİ (KM)**

Samsun	Alaçam	Asarcık	Ayvacık	Bafra	Çarşamba	Havza	Kavak	Ladik	Ondokuzmayıs	Salıpazarı	Tekkeköy	Terme	Vezirköprü	Yakakent
79	149	135	115	86	121	35	35	121	87	34	42	174	209	
70	144	120	29	135	86	100	135	121	87	34	42	174	209	
65	29	106	29	135	121	35	35	121	87	34	42	174	209	
50	115	55	150	100	86	100	86	121	87	34	42	174	209	
36	164	20	115	100	86	35	35	121	87	34	42	174	209	
85	129	55	150	135	121	35	35	121	87	34	42	174	209	
85	164	55	150	135	121	35	35	121	87	34	42	174	209	
36	43	106	101	14	72	121	86	121	87	34	42	174	209	
51	130	121	45	101	15	136	101	136	87	34	42	174	209	
17	96	87	48	67	19	102	67	102	53	34	42	174	209	
59	138	129	52	109	23	144	101	144	95	34	42	174	209	
115	194	85	180	165	151	30	65	65	151	166	132	174	209	
94	13	164	159	44	130	179	144	179	58	145	111	153	209	

**GENÇLİK VE SPOR****Spor Kulüplerinin İlçelere Göre Dağılımı**

İlçe	Spor Kulübü	İhtisas Spor Kulübü	Müessese Spor Kulübü	Engelliler Spor Kulübü	Toplam
Merkez	44	17	24	5	90
Alaçam	2				2
Asarcık			1		1
Ayvacık	1				1
Bafra	4	2	4	1	11
Çarşamba	6	2	4		12
Havza			1		1
Kavak	1				1
Ladik			1		1
Ondokuzmayıs	1				1
Salıpazarı	1				1
Tekkeköy	3		2		5
Terme	5		1		6
Vezirköprü	1		1		2
Yakakent					
<b>Genel Toplam</b>	<b>69</b>	<b>21</b>	<b>39</b>	<b>6</b>	<b>135</b>

Kaynak : Gençlik ve Spor Genel Müdürlüğü

**ÇEVRE****ÇEVRE KİRLİLİĞİNİN VE ÇEVRESEL TAHRİBATIN ÖNLENMESİ****KATI ATIKLARIN BELEDİYELERE GÖRE MİKTAR VE KOMPOZİSYONU**

Belediyenin Adı	Miktarı	Kompozisyonu
Büyükşehir Belediyesi	400 ton /gün	% 42 Organik,% 9,6 Kağıt,% 6,5Cam,% 3.2 Metal,% 10,7 Plastik, %5Kül,%23Dğ
19Mayıs Belediyesi	35 ton/gün	-
Bafra Belediyesi	180-210 ton/gün	-
Alaçam Belediyesi	4 ton/gün	% 65 Organik, % 10 Kağıt, % 1 Cam, % 1 Metal, % 5 Plastik, % 18 Kül
Yakakent Belediyesi	2,5 ton/gün	% 70 Organik, % 10 Kağıt,%5 Cam, %15 Metal
Kavak Belediyesi	5 ton/gün	-
Vezirköprü Belediyesi	6 ton/gün	-
Havza Belediyesi	10 ton/gün	-
Ayvacık Belediyesi	2 ton/gün	% 80 organik, % 5 kağıt, % 1 cam,% 4 metal, % 3 plastik, % 7 kül
Salıpazarı Belediyesi	1,5 ton/gün	% 2 cam, % 28 plastik, % 20 kül, % 40 diğer
<b>Terme Belediyesi</b>	<b>1,5 ton/gün</b>	<b>% 80 organik, %10 kağıt, % 10 plastik ve kül</b>
Asarcık Belediyesi	1 ton/gün	-
Ladik Belediyesi	11kg/gün	% 25 organik, % 02 kağıt, % 01 cam,% 2 metal, % 4 diğerleri, %8 kül
Çarşamba Belediyesi	69 ton/gün	-
Tekkeköy Belediyesi	Büyükşehir Bel.'ne veriyor.	-

**ATIKLARIN BERTARAF YÖNTEMLERİ****KATI ATIKLARIN DEPOLANMASI**

İlimizde katı atıklar vahşi depolama yöntemiyle bertaraf edilmektedir.

**TIBBİ ATIKLARIN KONTROLÜ**

“Tıbbi Atıkların Kontrolü Yönetmeliği” revize edilerek 22.07.2005 tarih ve 25883 sayılı Resmi Gazete’ de yayımlanarak yürürlüğe girmiş olup Yönetmelik; tıbbi atıkların üretiminden bertarafına kadar çevreye ve insan sağlığına zarar verecek şekilde doğrudan veya dolaylı bir biçimde alıcı ortama verilmesinin önlenmesi, çevreye ve insan sağlığına zarar vermeden kaynağında ayrı olarak toplanması, ünite içinde taşınması, geçici depolanması, taşınması ve bertaraf edilmesine yönelik prensip, politika ve programlar ile hukuki, idari ve teknik esasların belirlenerek uygulanmasına ilişkin usul ve esasları düzenler.

Yönetmelik kapsamında belediyelere ve sağlık kuruluşlarına yazılar yazılmış olup, sağlık kuruluşlarının geçici depolama yapması, belediyelerin ise sağlık kuruluşları ile protokol imzalayarak tıbbi atıkları özel araçlarla taşınması , tıbbi atıkları yönetmelik hükümlerine göre bertaraf etmeleri sağlanmaya çalışılmıştır.

Sağlık Kuruluşlarında Oluşan ve Belediyelerce Toplanıp Bertaraf Edilen Tıbbi Atık Miktarları aşağıda tabloda gösterilmiştir.

**VERİ KAYNAKLARI**

**Samsun Valiliği**

**Terme Kaymakamlığı**

**Başbakanlık DTM Batı Karadeniz Bölge Müdürlüğü**

**Bayındırlık ve İskan Müdürlüğü**

**Çalışma ve Sosyal Güvenlik Bakanlığı Samsun Bölge Müdürlüğü**

**Çevre ve Orman Müdürlüğü**

**Samsun Orman İşletme Müdürlüğü**

**DSİ Genel Müdürlüğü 7.Bölge Müdürlüğü**

**Gençlik ve Spor Genel Müdürlüğü Samsun İl Başkanlığı**

**Samsun Gümrük ve Muhafaza Başmüdürlüğü**

**İl Milli Eğitim Müdürlüğü**

**İl Özel İdare Müdürlüğü**

**İller Bankası Genel Müdürlüğü 16.Bölge Müdürlüğü**

**DHMI Genel Müdürlüğü Samsun-Çarşamba Hava Meydan Müdürlüğü**

**TSE Samsun Mahalli Temsilciliği**

**Samsun Vergi Dairesi Başkanlığı**

**Samsun Ticaret ve Sanayi Odası**

**www.hazine.gov.tr**

**[www.dhmi.gov.tr](http://www.dhmi.gov.tr)**

**www.dpt.gov.tr**

**www.tuik.gov.tr**

**www.dtm.gov.tr**

**www.tedgem.gov.tr**

**www.tbb.org.tr**

**www.tobb.org.tr**

**[www.fermetso.org.tr](http://www.fermetso.org.tr)**

**www.meteoroloji.gov.tr**

**[www.mta.gov.tr](http://www.mta.gov.tr)**